

Stadt Feuchtwangen

endgültiges Erschließungsgebiet (3. Verfahren) Übersicht

28.01.2020

118	Adressen
112	Häuser
6	Grundstücke
160	Haushalte und Unternehmensstandorte

Übersicht:	Anzahl
Lichtenau	32
Oberahorn	31
Zumberg	48
Thürnhofen	7
Summe:	118

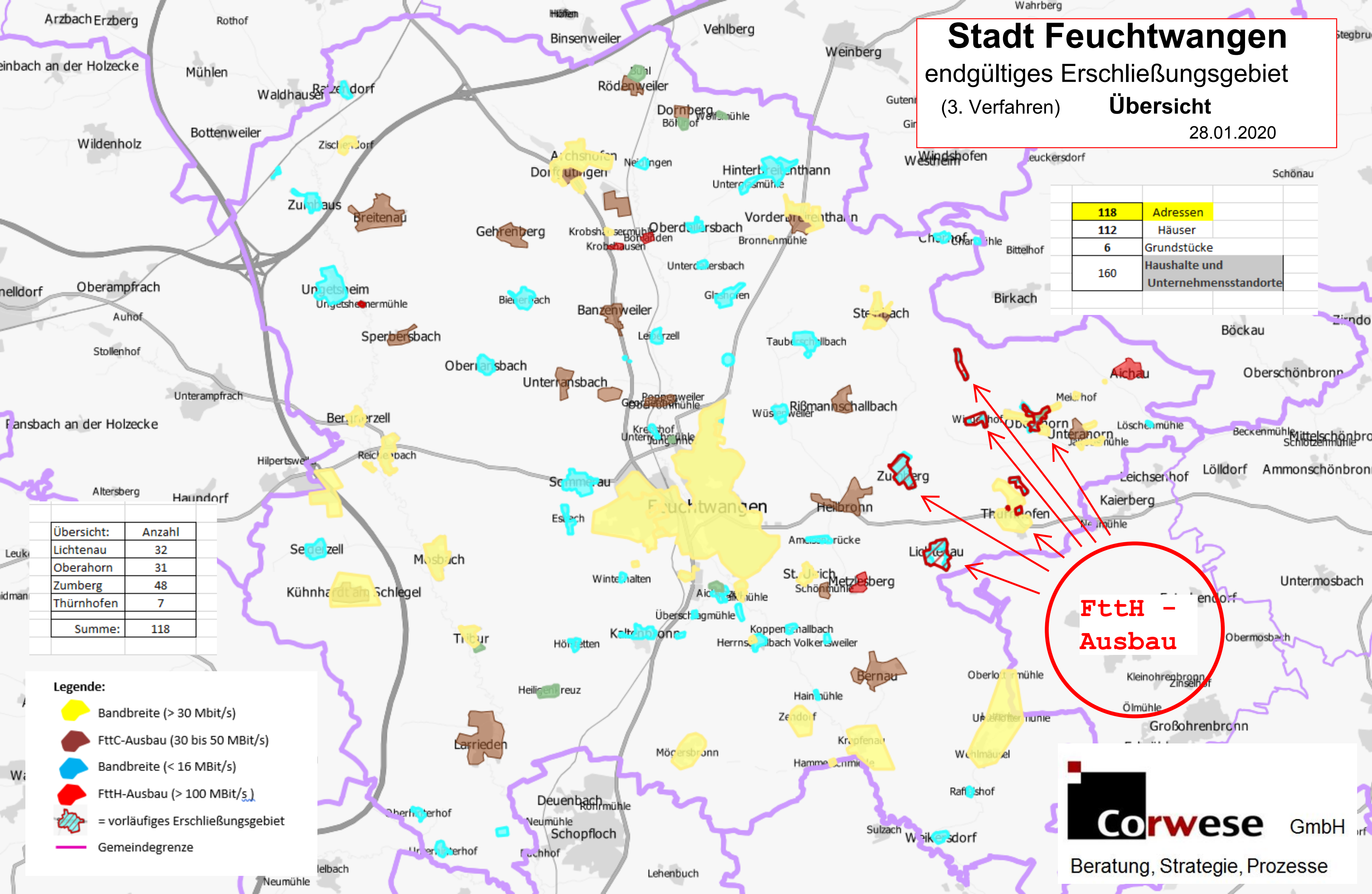
Legende:

- Bandbreite (> 30 Mbit/s)
- FttC-Ausbau (30 bis 50 MBit/s)
- Bandbreite (< 16 MBit/s)
- FttH-Ausbau (> 100 MBit/s)
- = vorläufiges Erschließungsgebiet
- Gemeindegrenze

**FttH -
Ausbau**






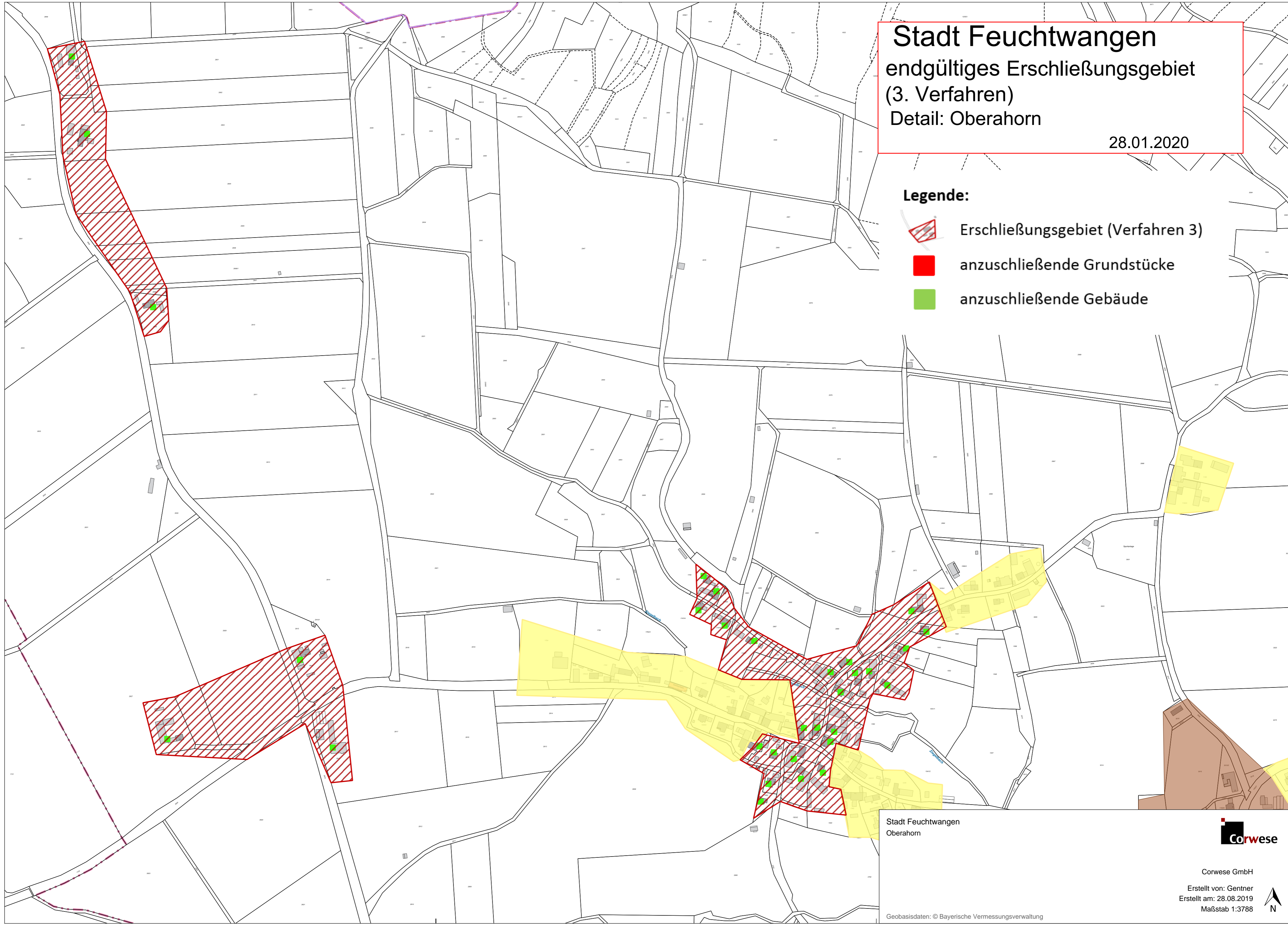
Corwese GmbH
Beratung, Strategie, Prozesse



Stadt Feuchtwangen
endgültiges Erschließungsgebiet
(3. Verfahren)
Detail: Oberahorn
28.01.2020

Legende:

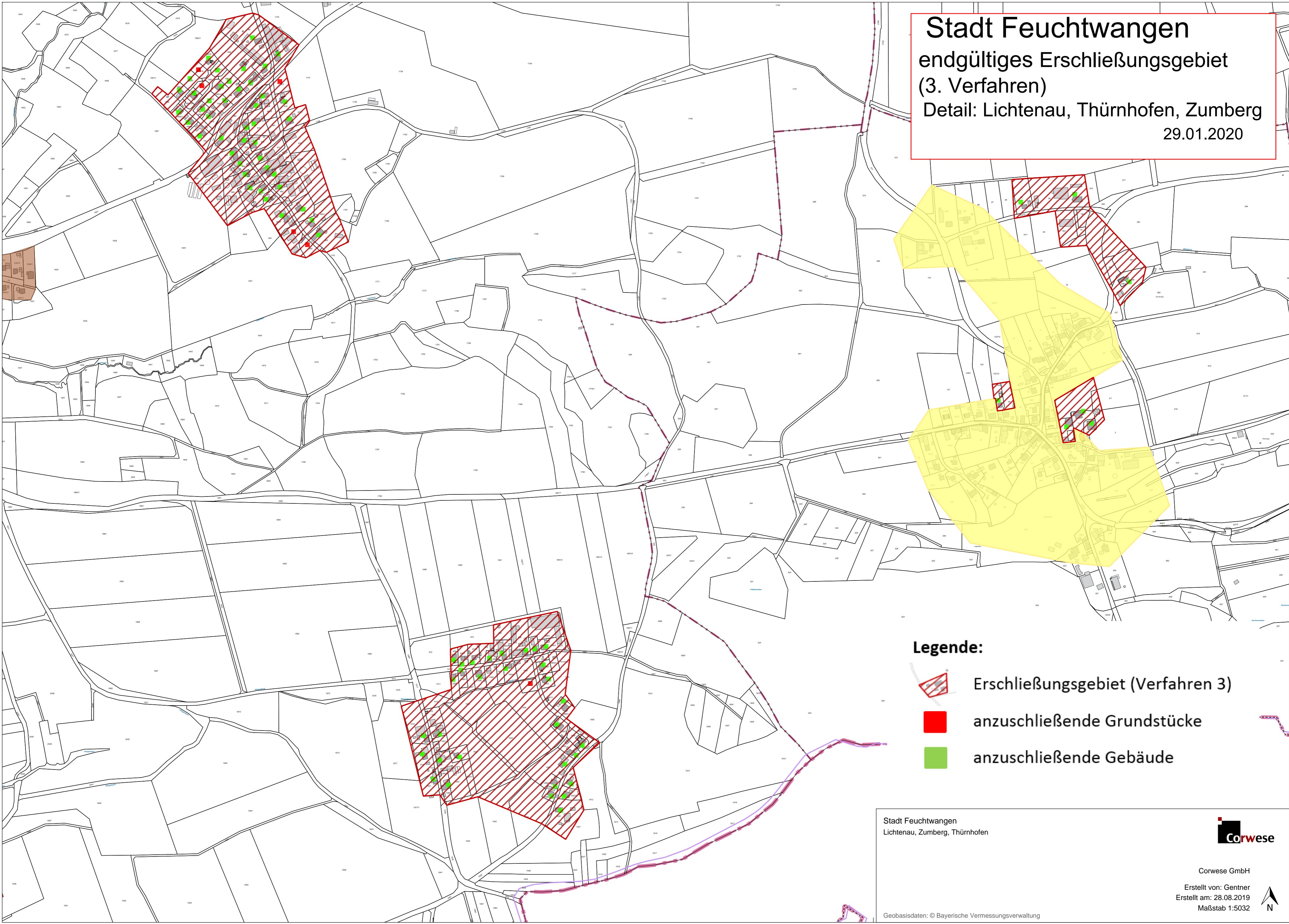
-  Erschließungsgebiet (Verfahren 3)
-  anzuschließende Grundstücke
-  anzuschließende Gebäude






Stadt Feuchtwangen
Oberahorn



Stadt Feuchtwangen
endgültiges Erschließungsgebiet
(3. Verfahren)
Detail: Lichtenau, Thürnhofen, Zumberg
29.01.2020



Legende:

-  Erschließungsgebiet (Verfahren 3)
-  anzuschließende Grundstücke
-  anzuschließende Gebäude

Stadt Feuchtwangen
Lichtenau, Zumberg, Thürnhofen



Corwese GmbH
Erstellt von: Gentner
Erstellt am: 28.08.2019
Maßstab 1:5032

Geobasisdaten: © Bayerische Vermessungsverwaltung

