

# Stadt Feuchtwangen

## Erschließungsgebiet (3. Verfahren)

### Übersicht

28.08.2019

118	Adressen
112	Häuser
6	Grundstücke
160	Haushalte und Unternehmensstandorte

Übersicht:	Anzahl
Lichtenau	32
Oberahorn	31
Zumberg	48
Thürnhofen	7
Summe:	118

**Legende:**

- Bandbreite (> 30 Mbit/s)
- FttC-Ausbau (30 bis 50 MBit/s)
- Bandbreite (< 16 MBit/s)
- FttH-Ausbau (> 100 MBit/s)
- = vorläufiges Erschließungsgebiet
- Gemeindegrenze

**FttH -  
Ausbau**






**Corwese GmbH**  
Beratung, Strategie, Prozesse

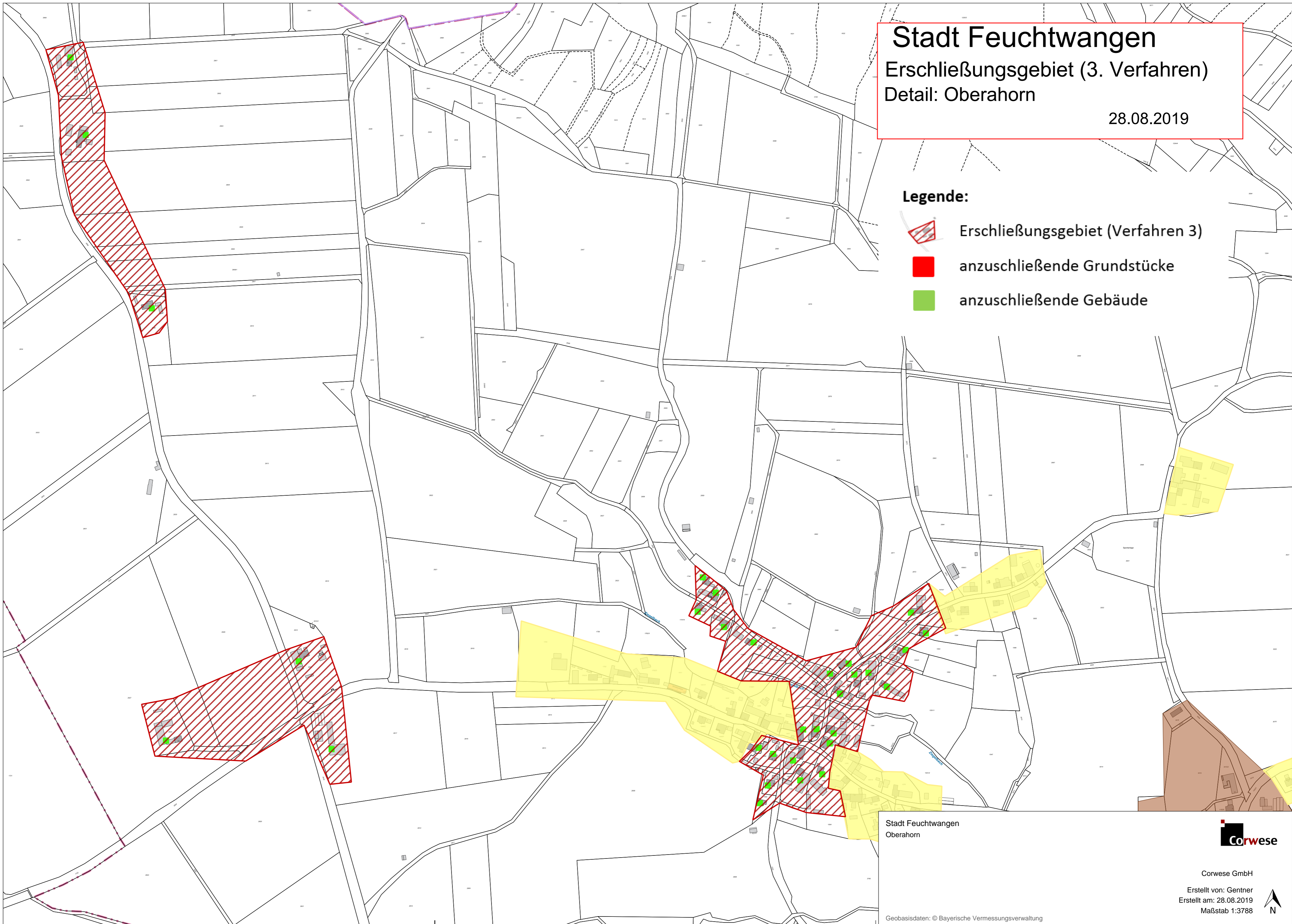
# Stadt Feuchtwangen

Erschließungsgebiet (3. Verfahren)  
Detail: Oberahorn

28.08.2019

**Legende:**

-  Erschließungsgebiet (Verfahren 3)
-  anzuschließende Grundstücke
-  anzuschließende Gebäude



Stadt Feuchtwangen  
Oberahorn

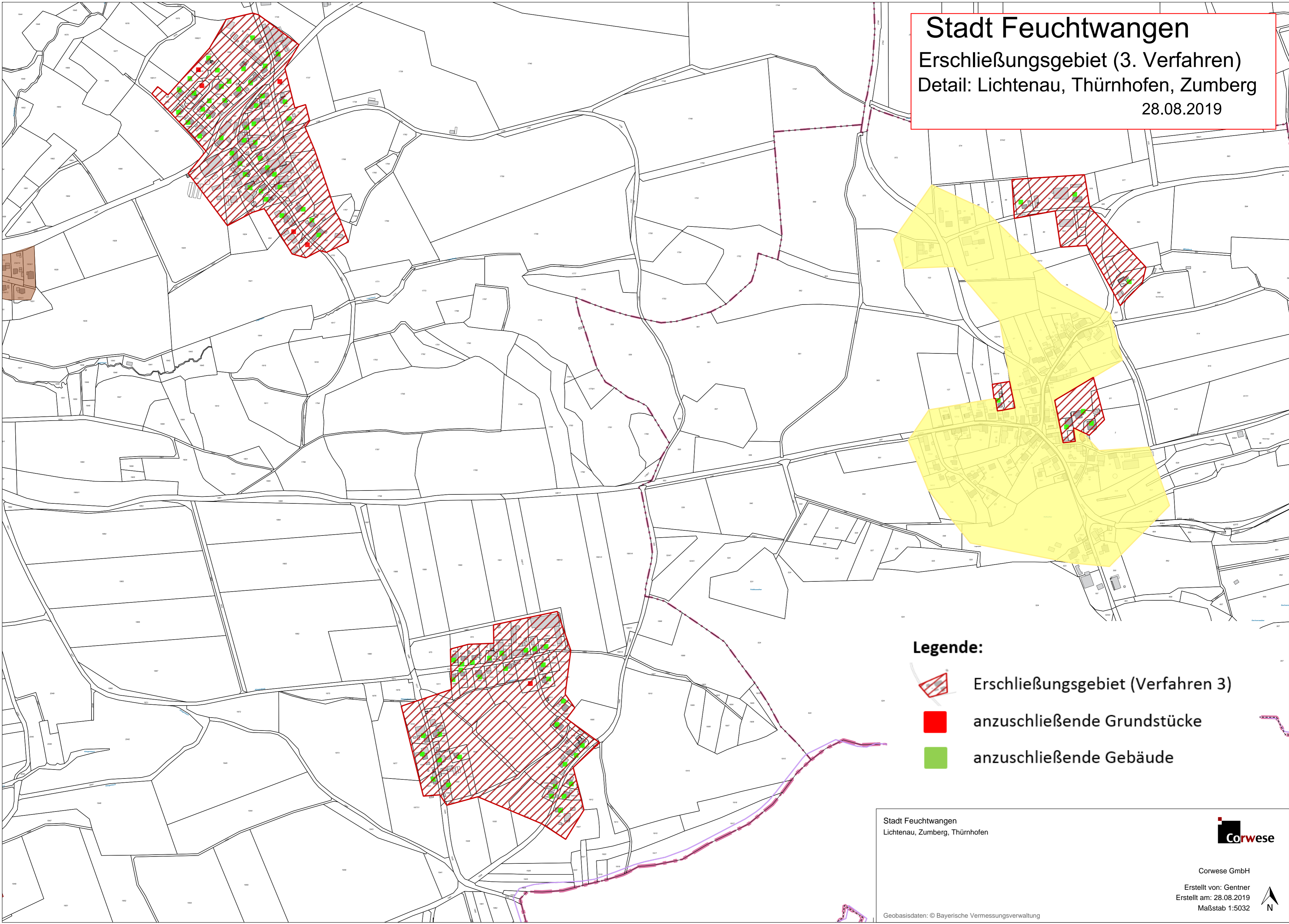


Corwese GmbH  
Erstellt von: Gentner  
Erstellt am: 28.08.2019  
Maßstab 1:3788




Geobasisdaten: © Bayerische Vermessungsverwaltung



**Stadt Feuchtwangen**  
Erschließungsgebiet (3. Verfahren)  
Detail: Lichtenau, Thürnhofen, Zumberg  
28.08.2019



**Legende:**

-  Erschließungsgebiet (Verfahren 3)
-  anzuschließende Grundstücke
-  anzuschließende Gebäude

Stadt Feuchtwangen  
Lichtenau, Zumberg, Thürnhofen



Corwese GmbH  
Erstellt von: Gentner  
Erstellt am: 28.08.2019  
Maßstab 1:5032

Geobasisdaten: © Bayerische Vermessungsverwaltung

